

DESCRIZIONE DEL CIRCUITO

Giri da compiere	Totale distanza complessiva	Tempo di percorrenza complessiva	Distanza ogni giro	Tempo percorrenza al giro
2	Km 20,600	35 minuti	Km 10,300	17' 50"

PERCORSO

Ritrovo	Viale Bonopera Rocca Roveresca
1: Partenza da	Viale Leopardi
2: Passaggio	Stradone Misa
3: Passaggio	Via Cellini
4: Passaggio	Str. Berardinelli
5: Passaggio	Str. Della Marina
6: Passaggio	Via Raffaello Sanzio
7: Passaggio	Viale Bonopera
8: Arrivo in	Viale Leopardi
9: Rientro	Area di ritrovo

STRUTTURA DELLE PROVE

Evento	Date
Evento rievocativo con rilevamento di passaggio moto e auto	Domenica 18-06-2023

ORARIO EVENTO

Orario di apertura	Orario di chiusura
8:00	13:30

ORARIO DELLE PROVE

Orario di partenza (MOTO): ore 9:30	Chiusura prove (MOTO): ore 10:45
Orario di partenza (AUTO): ore 11:00	Chiusura prove (AUTO): ore 12:30

ORGANIZZAZIONE CRONOMETRISTI

Numero postazioni cronometristi	1
Movimentazioni squadre cronometristi	Non previste

CLUB MOTORI D'EPOCA Viale Bonopera, 55 – 60019 Senigallia (AN) – Tel: 071 7927060



Club Motori d'Epoca
Senigallia



Automotoclub
Storico Italiano



Comune
di Senigallia

ROAD - BOOK

XVIII

RIEVOCAZIONE STORICA CIRCUITO CITTÀ DI SENIGALLIA



**CLUB MOTORI D'EPOCA
SENIGALLIA**

**16- 17-18
giugno 2023**



INFO:

www.motoridepocasenigallia.it
segreteria@motoridepocasenigallia.it
motoridepoca@alice.it
071 7927060

MAPPA DEL PERCORSO



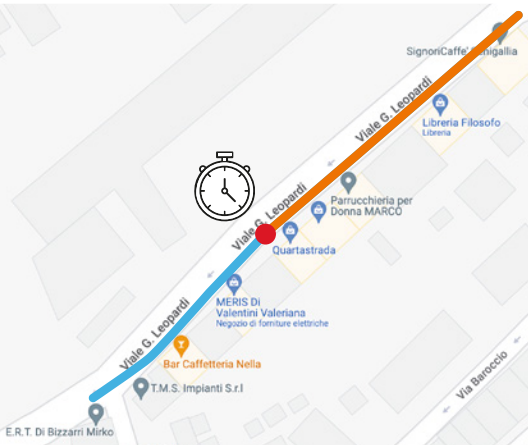
ca. km 4,100

ca. km 5,700






ca. km 2,00

ca. km 10,300

ca. km 9,700



LEGENDA

-  Punto di inizio e fine giro circuito (*Viale Leopardi*)
-  Zona di divieto di fermata (*50m. transennati*)
-  Zona cronometraggio (*50m.*)
-  Punti di controllo
-  Percorso rientro area di ritrovo



AREA DI RITROVO
Rocca Roveresca